

KENNISDAG WVI 360°- BEELDENDATABANK

Wouter Verhelst

Intergemeentelijk GIS-coördinator Midwest

1 oktober 2019

Streekhuis Roeselare

WVI
www.wvi.be

BARON RUZETTELAAN 35
8310 BRUGGE

T +32 50 36 71 71
E wvi@wvi.be

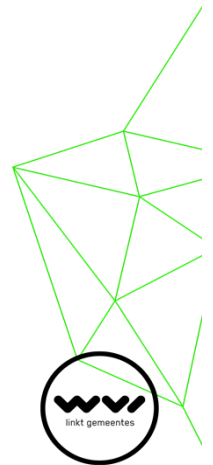


WAT NA 1/7/2019?







BEVRAGING GEBRUIKERS

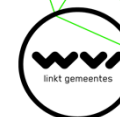
- Enquête Image-V, voorjaar 2019
- 188 antwoorden, 169 van lokale overheden



BEVRAGING GEBRUIKERS





1. Hoe frequent maak je gebruik van de 360° beeldendatabank Vlaanderen?

 Dagelijks	105
 Wekelijks	65
 Maandelijks	12
 Zelden of nooit	5



BEVRAGING GEBRUIKERS





5. Welke functionaliteiten gebruik je in de viewer van de 360°-beeldendatabank Vlaanderen?

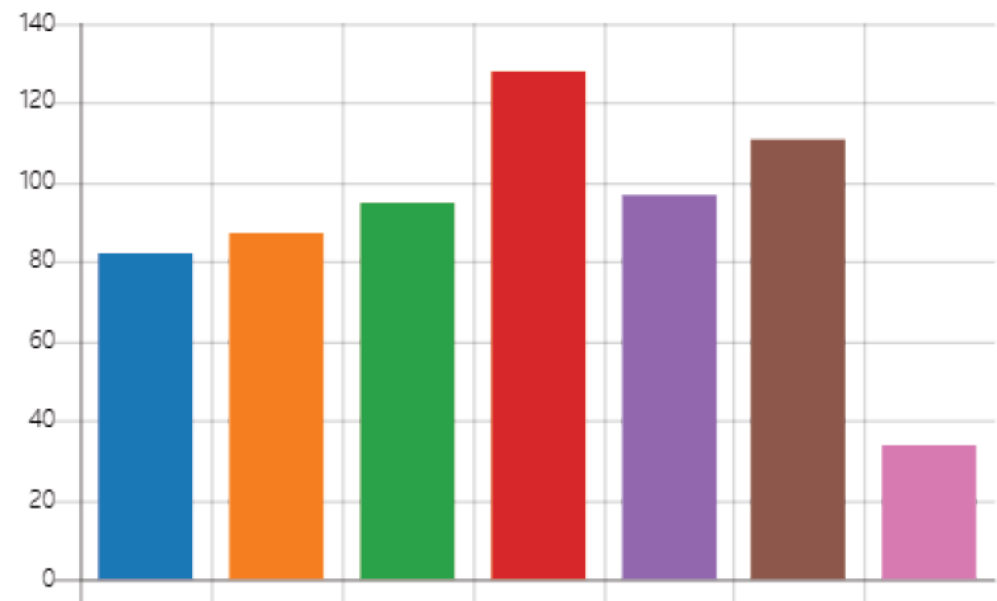
 Bekijken van de 360° beelden	180
 Meten op de 360° beelden	137
 Inventariseren en exporteren v...	41
 Anders	3



BEVRAGING GEBRUIKERS





6. Voor welke toepassing(en) maak je gebruik van de 360°-beeldendatabank?

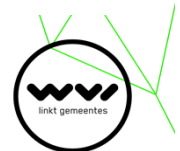
 Groenbeheer	82
 Beheer van verkeersborden en...	87
 Wegenwerken en -onderhoud	95
 Advies bij bouwaanvragen	128
 Klachtenbehandeling	97
 GIS	111
 Anders	34



BEVRAGING GEBRUIKERS

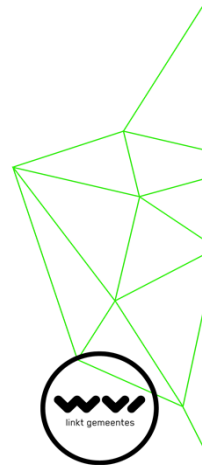
7. Indien de 360°-beeldendatabank Vlaanderen tegen betaling wordt verdergezet. In welke data heb je dan interesse:

 Geen interesse	11
 Huidige dataset (2014-2016)	72
 Update om de 2 jaar	133
 Update om de 4 jaar	49
 Anders	12



EFFECTIEF GEBRUIK

- Tabel gebruik van 360°-beeldendatabank eerste helft 2019 (bron: AIV/VVSG-GIS)
- https://docs.google.com/spreadsheets/d/1sXqn_tnYeJJA-4OoLKU5NGIJrEb_V-LD/edit#gid=337550265

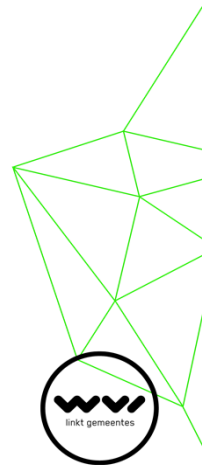


EFFECTIEF GEBRUIK

Bestuur	Inwoners	#unieke gebruikers 2019	#calls in 2019	#calls/gebruiker in 2019
Brugge	118.241	38	5671	149
Kortrijk	76.701	2	49	24
Oostende	71.405	21	2554	121
Roeselare	62.954	2	8	4
Waregem	38.260	13	2178	167
Ieper	34.836	24	14666	611
Diksmuide	16.735	1	216	216
Beernem	15.759	8	1616	202
Lichtervelde	8.932	3	158	52
Ruiselede	5.355	5	556	111
Vleteren	3.691	1	43	43

CONCLUSIE?

- Heterogeen beeld qua gebruik
 - Grote gemeenten vs kleinere gemeenten??
 - Verschillende behoeften bij gemeenten?
- Draagvlak voor (co)financiering?

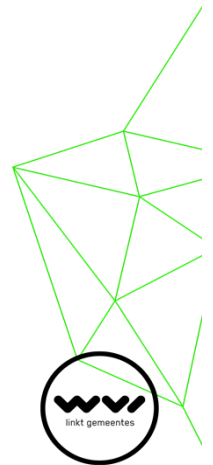


AGENDA

- 9u: onthaal met koffie
- 9u20: inleiding
- 9u30-10u15: Image-V
- 10u15-11u: CycloMedia

- Pauze

- 11u15-12u: Vansteelandt
- Broodjeslunch en marktplaats



AGENDA

- 13u-13u30: Geckomatics -,hoe haal je geautomatiseerd objecten, zoals verkeersborden, uit beeldopnames?
- 13u30-14u30: use cases
 - Brugge: ambities en ideeën voor de toekomst
 - Roeselare: inventarisatie o.b.v. machine learning
- 14u30-15u: Zelf beelden inwinnen en publiceren?
- 15u-15u20: integratie van de verschillende producten in ArcGIS
- 15u20-16u: groepsdiscussie en conclusies, met aansluitend netwerkmoment

